




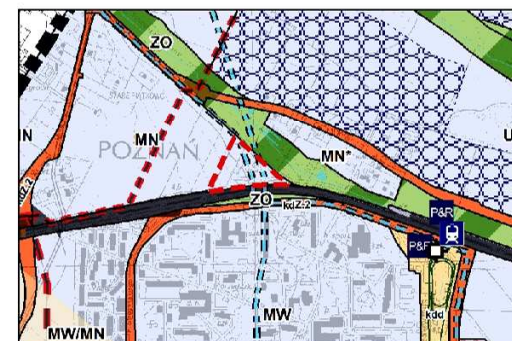
skala 1:1 000






**WYRYS ZE STUDIUM UWARUNKOWAŃ I KIERUNKÓW ZAGOSPODAROWANIA PRZESTRZENNEGO MIASTA POZNAŃ**

UCHWAŁA NR LXXII/1137/VI/2014 RMP Z DNIA 23 WRZEŚNIA 2014 R.








KIERUNKI SKALA 1:15 000



**LEGENDA**

-  MN - TERENY ZABUDOWY MIESZKANIOWEJ JEDNORODZINNEJ
-  MAGISTRALA WODOCIĄGOWA
-  GRANICA OBSZARU OBJĘTEGO PLANEM

**Legenda**

-  granica obszaru objętego planem
-  linie rozgraniczające tereny o różnym przeznaczeniu lub różnych zasadach zagospodarowania
-  maksymalna nieprzekraczalna linia zabudowy
-  teren zabudowy mieszkaniowej jednorodzinnej lub zabudowy usługowej
-  teren zabudowy usługowej
-  magistrala wodociągowa
-  kolektor sanitarny