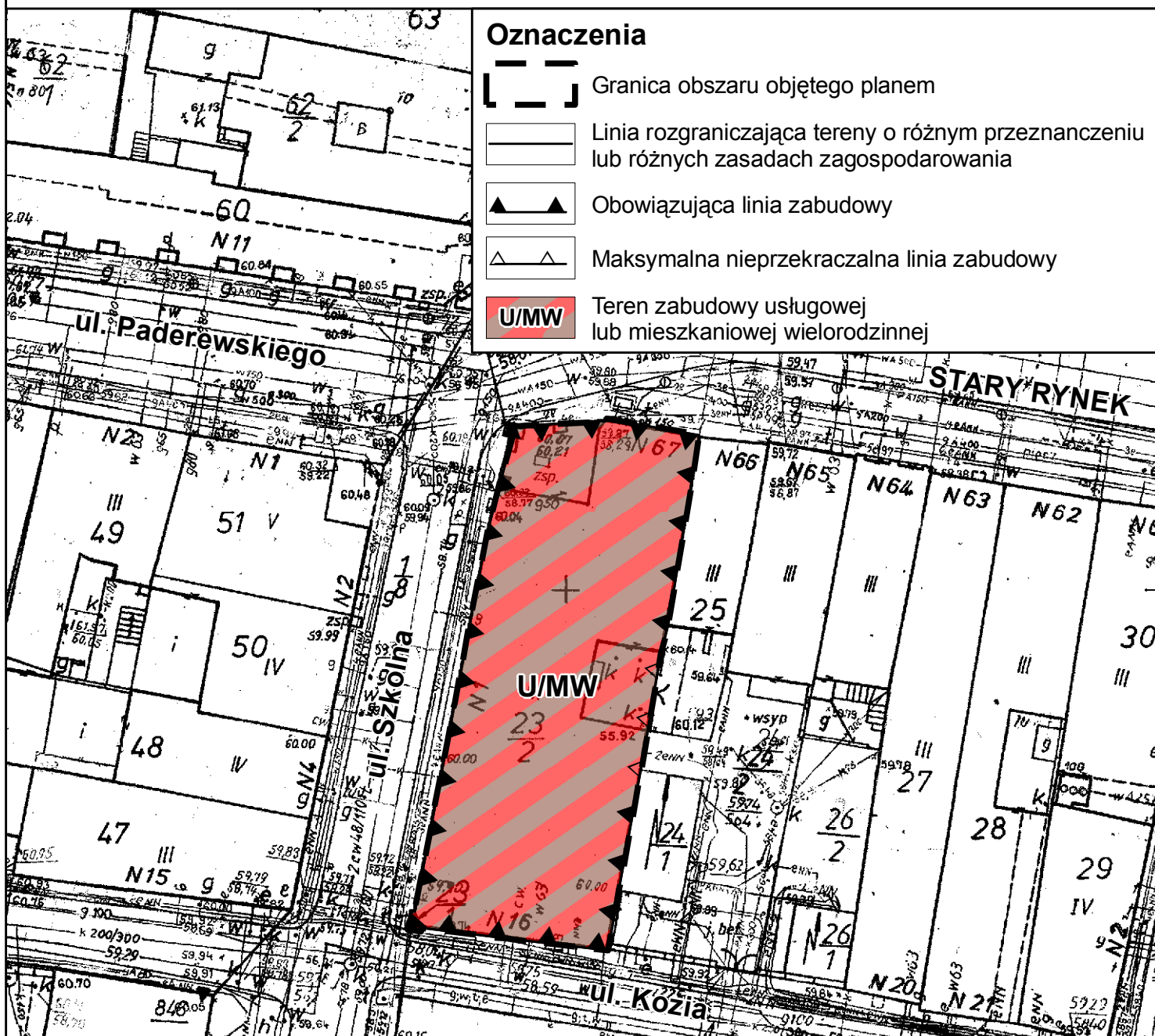



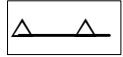



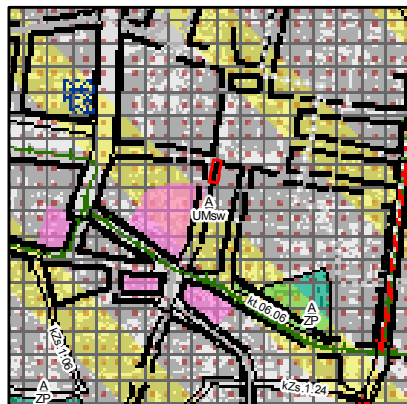
SKALA 1 : 500



Oznaczenia

-  Granica obszaru objętego planem
-  Linia rozgraniczająca tereny o różnym przeznaczeniu lub różnych zasadach zagospodarowania
-  Obowiązująca linia zabudowy
-  Maksymalna nieprzekraczalna linia zabudowy
-  Teren zabudowy usługowej lub mieszkaniowej wielorodzinnej

WYRYS ZE STUDIUM UWARUNKOWAŃ I KIERUNKÓW ZAGOSPODAROWANIA PRZESTRZENNEGO MIASTA POZNANIA
(uchwała Nr XXXI/299/VI/2008 Rady Miasta Poznania z dnia 18 stycznia 2008 r.)
Kierunki - Skala 1 : 15 000



TERENY PRZEZNACZONE POD ZABUDOWĘ

 U/mw - TERENY ZABUDOWY ŚRÓDMIEJSKIEJ, ZWARTEJ, ŚREDNIOWYSOKIEJ O FUNKCJI USŁUGOWEJ, CENTROWÓRCZEJ I OGÓLNO-MIEJSKIEJ ORAZ MIESZKANIOWEJ WIELORODZINNEJ

FORMY OCHRONY

 OBSZARY CENNE KULTUROWO OBJĘTE FORMĄ OCHRONY ZABYTKÓW

ELEMENTY STRUKTURY PRZESTRZENNEJ

 PIERZEGE CIĄGÓW WYZNACZAJĄCE MINIMALNE GRANICE NAJWAŻNIEJSZYCH OBSZARÓW PRZESTRZENI PUBLICZNYCH

 ORIENTACYJNY PRZEBIEG CIĄGÓW PIESZYCH ORAZ GRANIC PRZESTRZENI PUBLICZNYCH M. IN. PROJEKTOWANYCH RYNKÓW

 OBSZAR NAJWAŻNIEJSZYCH PRZESTRZENI PUBLICZNYCH

TERENY WYMAGAJĄCE REHABILITACJI

 HISTORYCZNYCH DZIELNIC

 GRANICA OBSZARU OBJĘTEGO PLANEM