







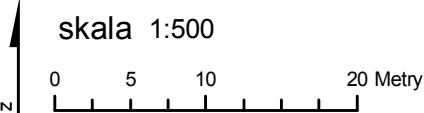


Miejscowy plan zagospodarowania przestrzennego "Plac Kolegiacki - ulica Wodna" w Poznaniu



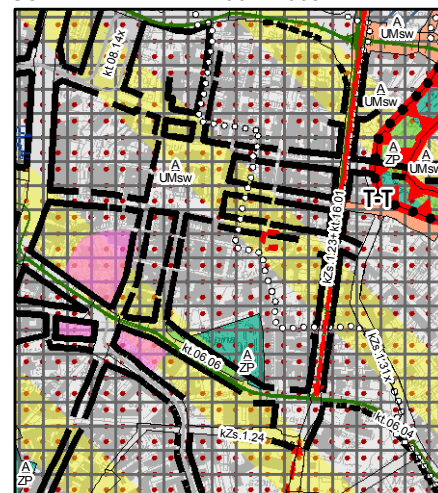
Legenda

-  granica obszaru objętego planem
-  obowiązująca linia zabudowy
-  linie rozgraniczające tereny o różnym przeznaczeniu lub różnych sposobach zagospodarowania
-  linie wymiarowe
-  U/MW teren zabudowy usługowej lub zabudowy mieszkaniowej wielorodzinnej
-  KD-DXS teren drogi publicznej - pieszo-jezdni
-  obiekty wpisane do rejestru zabytków
-  strefa stanowiska archeologicznego











WYRYS ZE STUDIUM UWARUNKOWAŃ I KIERUNKÓW ZAGOSPODAROWANIA PRZESTRZENNEGO MIASTA POZNAŃ SKALA 1: 15 000

UCHWAŁA NR XXXI/299/V/2008 RMP Z DNIA 18 STYCZNIA 2008 R.



LEGENDA

-  TERENY PRZEZNACZONE POD ZABUDOWĘ
-  Mjsw, UMsw, UMn - TERENY ZABUDOWY ŚRÓDMIEJSKIEJ,...
-  FORMY OCHRONY
-  OBSZARY CENNE KULTUROWO OBJĘTE FORMĄ OCHRONY ZABYTKÓW
-  TERENY WYMAGAJĄCE REHABILITACJI
-  HISTORYCZNYCH DZIELNIC
-  GRANICE EWIDENCYJNE DZIAŁEK
-  GRANICA OBSZARU OBJĘTEGO PLANEM